

RUTAS E INSTALACIONES DE USO PÚBLICO

Itinerario nº2

El Cerro de la Escusa



El paisaje se ondula por las grandes rocas y el matorral almohadillado, ofreciendo un recuerdo imborrable. Al fondo, el Cerro del Berrueco vigila el Valle de Iruelas y el del Tietar

DESCRIPCIÓN DE LA RUTA

El cerro de la Escusa es el pico más alto de la Reserva de Iruelas. La dureza del camino, que reside en el desnivel, queda compensada por las impresionantes vistas que se tienen de la Reserva y del Valle del Tietar en la otra vertiente.

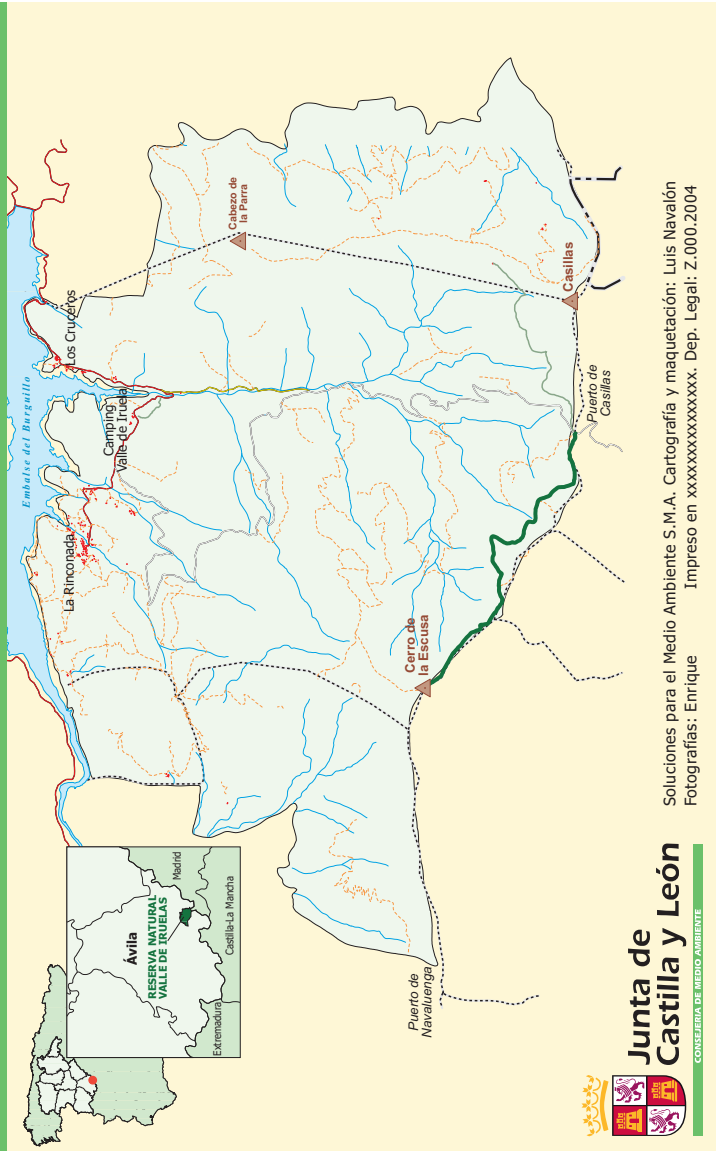
El camino comienza en el Puerto de Casillas y en dirección Oeste. Atravesamos una valla por un paso de peatones y comenzamos el ascenso. Un cartel indica el tiempo necesario para llegar a las Praderas del Sol, muy cercanas al Cerro de la Escusa. En su primer tramo, discurre por un cortafuegos paralelo al límite municipal, marcado por una valla.

A unos 500 metros, la ruta se desvía, tomando la pista que sale a la derecha y abandonando el cortafuegos. Entramos en un pinar de repoblación donde los pinos silvestres se alinean en curvas de nivel. En las zonas más húmedas, otras especies vegetales como brezos, helechos y sauces diversifican el cromatismo de la ruta.



A lo largo de unos 2 Km. la ruta discurre entre pinos jóvenes, ascendiendo de forma suave, aunque constante, subiendo apenas 50 metros.

A partir de entonces, cuando el camino describe un brusco giro de más de 90° a la izquierda, el pinar se abre y disminuye su talla, en el llamado Risquillo Hambriento. En este punto se descubre ante nuestra mirada el impresionante Canto del Berrueco y el Cerro de la Escusa. El paisaje está dominado por el Erizón, matorral de forma almohadillada que confiere un horizonte ondulado, roto por grandes bloques y largas pedreras procedentes de los desprendimientos del Canto del Berrueco.



Junta de Castilla y León

Soluciones para el Medio Ambiente S.M.A. Cartografía y maquetación: Luis Navalón

Fotografías: Enrique

Impreso en xxxxxxxxxxxxxxxxx. Dep. Legal: Z.000.2004

DESCRIPCIÓN DE LA RUTA

Dejado atrás el Risquillo, un tramo de subida fuerte nos lleva hasta un cruce de caminos junto a una señal indicativa. Debemos tomar el de la derecha, que sortea el Canto del Berrueco por un camino a media ladera. Atravesamos una amplia pedrera por un enlosado hecho con lajas y piedras. A nuestra izquierda, el imponente Canto nos muestra sus paredes y sus granitos resquebrajados que nutren aun hoy la pedrera por la que caminamos. Incluso en esta zona pedregosa, la vegetación indica la presencia de humedad, concentrándose grandes arbustos donde se recoge el agua.

El camino enlosado zigzaguea en su último tramo para dejar atrás el Canto del Berrueco. En este punto conviene hacer un alto en el camino y disfrutar de las impresionantes vistas sobre el Valle del Tietar, al tiempo que se toma un respiro.



Respiro necesario para abordar la última etapa de la ruta, la subida al Cerro de la Escusa. En apenas 1,4 Km. se salva un desnivel de unos 240 metros, por un camino ancho y sin dificultades. Una valla, primero a la izquierda y luego a la derecha, se alinea al camino hasta llegar al Cerro de la Escusa, presidido por un vértice geodésico.

Desde este punto las panorámicas que se ofrecen compensan el esfuerzo empleada en la subida.

TIPO DE RECORRIDO: Lineal

PUNTO DE PARTIDA: Puerto de Casillas

PUNTO DE LLEGADA: Cerro de la Escusa

LONGITUD: 6 Km.

DURACIÓN: 3 h.

DESNIVEL: 495 m.

TIPO DE CAMINO: Pista y senda

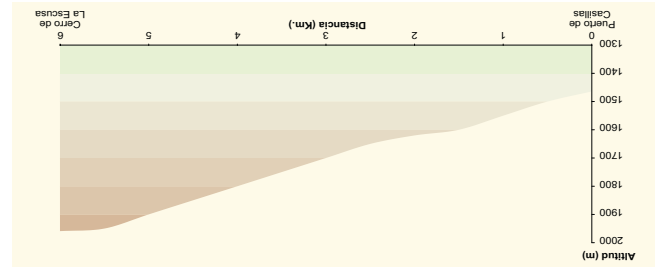
USO RECOMENDADO: Peatonal

DIFICULTAD: Alta

ÉPOCA RECOMENDADA: Primavera, Verano y Otoño.

SERVICIOS: Camping, Hostal, Alojamientos rurales, Picadero

APUNTES: El punto de partida de la ruta está en el Puerto de Casillas, al que se llega por una pista forestal de unos 15 km, de los que los primeros 2,5 están asfaltados. El tránsito por la pista está permitido, aunque en la mayor parte de la Reserva tiene prohibido el paso. A lo largo del camino no se encuentran fuentes, por lo que es recomendable tomar agua antes. La última fuente está en la pista forestal, poco antes del Puerto. La dificultad de la ruta y su altitud hace que no sea recomendable realizarla con nieve o hielo.






3. La dedalera (*Digitalis purpurea*) destaca por su colorido entre las pedreras

NORMATIVA DE LA RESERVA


- La práctica de la acampada libre no está autorizada.
- Mantén limpia la Reserva. Deposita las basuras en los contenedores situados a tal fin.
- Ten el máximo respeto a la fauna, la flora y la geología. No se permite cortar ramas, arrancar plantas, perseguir animales, grabar nombres, hacer marcas, etc.
- No se puede introducir especies nuevas de fauna y flora silvestre. Lleva tus animales domésticos bajo control.
- Cuidado con el fuego. Cerillas, colillas, barbacoas, etc. pueden ser motivo de incendio.
- Recuerda que el ruido es otra forma de contaminación. Se ruega un comportamiento discreto y silencioso.
- Respeta las propiedades privadas, los elementos comunes, la cultura y las tradiciones de la población local.
- Gran parte de la Reserva tiene restringido el paso. Infórmate sobre las zonas destinadas al uso público.
- No se permite el lavado de utensilios, la utilización de jabones ni el vertido de residuos.
- El baño sólo está permitido en las zonas habilitadas del embalse del Burguillo.
- Las bicicletas de montaña y las motos todoterreno sólo se permiten en la pista al puerto de Casillas.



5. El camino enlosado a la altura del Cerro del Berrueco permite atravesar las pedreras



2. Una señal hacia las Praderas del Sol indica el desvío del camino para sortear el Canto del Berrueco



1. Los pinos silvestres (*Pinus sylvestris*) disminuyen su tamaño dejando espacio al erizón (*Echinospartum barnadesii*) que tapiza las laderas del Cerro de la Escusa



6. Las laderas alomadas se suceden en una panorámica sobre el Valle de Iruelas



4. Los hitos de piedra jalonan el tramo de ruta que sortea el Canto del Berrueco

	Pista forestal		Punto de Inicio
	Camino		Panorámica
	RUTA		N
	Límite municipal		
	Límite autonómico		
	Situación de la foto		

0 500 1000 m

